



**ПАСПОРТ ДОСТУПНОСТИ № 4**  
объекта и услуг для инвалидов и других МГН

**1. Общие сведения об объекте**

- 1.1. Наименование (вид) объекта  
**Многофункциональный спортивный комплекс «Олимпия»**
- 1.2. Адрес объекта **г. Северск ул. Калинина 66/1**
- 1.3. Сведения о размещении объекта:
- площадь застройки здания **6789,2 кв.м**
  - отдельно стоящее здание, этажей **1-2**, **3908,8** кв.м., общая площадь- **7817,6 кв.м**
  - наличие прилегающего земельного участка **727,5** кв.м;
- 1.4. Год постройки здания **2015**, капитальный ремонт/реконструкция **нет**
- 1.5. Дата предстоящих плановых ремонтных работ: - **нет**

**2. Сведения об организации, расположенной на объекте**

- 2.1. Название организации (учреждения), **Муниципальное автономное учреждение ЗАТО Северск дополнительного образования «Специализированная детско-юношеская спортивная школа олимпийского резерва имени шестикратной олимпийской чемпионки Л.Егоровой (МАУДО СДЮШОР им. Л.Егоровой)**
- 2.2. Юридический адрес организации (учреждения) **636039 Томская обл., г. Северск, ул. Курчатова, 13а**
- 2.3. Основание для пользования объектом **оперативное управление.**
- 2.4. Форма собственности **государственная.**
- 2.5. Территориальная принадлежность **муниципальная.**
- 2.6. Вышестоящая организация (наименование) **УМСП КиС Администрации ЗАТО Северск**
- 2.7. Адрес вышестоящей организации, другие координаты **г. г. Северск ул. Свердлова, 18.**

**3. Характеристика деятельности организации на объекте**

- 3.1. Сфера деятельности **образование, физическая культура и спорт.**
- 3.2. Виды оказываемых услуг **бесплатные услуги. Платные услуги**
- 3.3. Форма оказания услуг: **на объекте.**
- 3.4. Категории обслуживаемого населения по возрасту: **все возрастные категории**
- 3.5. Категории обслуживаемых инвалидов: **О-в, О-н, С-п, С-ч, Г-п, Г-ч, У**
- 3.6. Участие в исполнении ИПР инвалида, ребенка-инвалида **да**

#### 4. Состояние доступности объекта и услуг

##### 4.1. Путь следования к объекту пассажирским транспортом по маршруту по ул. Калинина до остановки «Автостоянка».

(описать маршрут движения с использованием пассажирского транспорта)

- наличие адаптированного пассажирского транспорта к объекту нет, городской маршрут по улю Калинина.

- наличие специального транспортного обслуживания (социальное такст)-нет

##### 4.2. Путь к объекту от ближайшей остановки пассажирского транспорта:

1) расстояние до объекта от остановки транспорта - 100 м;

2) время движения (пешком) 2 мин;

3) наличие выделенного от проезжей части пешеходного пути - да

4) перекрестки: нерегулируемые; регулируемые, со звуковой сигнализацией, таймером- нет

5) информация на пути следования к объекту: акустическая, тактильная, визуальная - нет

6) перепады высоты на пути - нет, их обустройство для инвалидов на коляске- нет

7) Обеспечена индивидуальная мобильность инвалидам – нет

##### 4.3. Организация доступности объекта для инвалидов - формы обслуживания

Категория инвалидов	Форма обслуживания- способ предоставления услуг инвалидам				
	На объекте по варианту:		На дому	Дистанционно	Не организовано
	А	Б			
К (передвигающиеся на креслах-колясках)	+				
О-н (поражение нижних конечностей)	+				
О-в (поражение верхних конечностей)	+				
С-п (полное нарушение зрения-слепота)	+				
С-ч (частичное нарушение зрения)	+				
Г-п (полное нарушение слуха- глухота)	+				
Г-ч (частичное нарушение слуха)	+				
У (нарушение умственного развития)	+				
Все категории инвалидов					

\*- вариант «А» - универсальный проект- доступность для инвалидов любого места в здании, а именно – общих путей движения и мест обслуживания не менее 5% от общего числа таких мест, предназначенных для обслуживания (но не менее одного)

\*\*- вариант «Б» - разумное приспособление- при невозможности доступного оборудования всего здания выделения специальных помещений , зон, приспособленных для обслуживания инвалидов, с обеспечением всех видов услуг, имеющихся в здании.



#### 4.4. Доступность структурно-функциональных зон объекта на «17»июня 2018г

№ п/п	Основные структурно-функциональные зоны	Состояние доступности, в том числе для основных категорий инвалидов <*>							
		К	О-п	О-в	С-п	С-ч	Г-п	Г-ч	У
1	Территория, прилегающая к зданию (участок)	ДУ-им	ДУ-им	ДУ-им	ДУ-им	ДУ-им	ДУ-им	ДУ-им	ДУ-им
2	Вход (входы) в здание	ДП	ДУ-им	ДУ-им	ДУ-им	ДУ-им	ДУ-им	ДУ-им	ДУ-им
3	Путь (пути) движения внутри здания (в т.ч. пути эвакуации)	ДП	ДУ-пп	ДУ-им	ДУ-им	ДУ-им	ДУ-им	ДУ-им	ДУ-им
4	Зона целевого назначения здания (целевого посещения объекта)	ДП-пп	ДУ-пп	ДУ-пп	ДУ-пп	ДУ-пп	ДУ-пп	ДУ-пп	ДУ-пп
5	Санитарно-гигиенические помещения	ДП -пп	ДУ-пп	ДУ-пп	ДУ-пп	ДУ-пп	ДУ-пп	ДУ-пп	ДУ-пп
6	Система информации и связи (на всех зонах)	ДП-пп	ДУ-пп	ДУ-пп	ДУ-пп	ДУ-пп	ДУ-пп	ДУ-пп	ДУ-пп
7	Пути движения к объекту (от остановки транспорта)	ДУ-им	ДУ-пп	ДУ-пп	ДУ-пп	ДУ-пп	ДУ-пп	ДУ-пп	ДУ-пп

<\*> Указывается: ДП – доступно полностью ; ДУ-им – доступно условно с обеспечением индивидуальной мобильности, ДУ-пп – доступно условно с помощью персонала. ВНД – временно недоступно, (имеются существенные барьеры , на момент обследования не устранены)

#### 4.5. Состояние доступности объекта и услуг (итоговое заключение) на «17»июня 2018г.

Категория инвалидов	К	О-п	О-в	С-п	С-ч	Г-п	Г-ч	У	Все категории
Состояние доступности на момент обследования	ДП	ДП	ДП	ДП	ДП	ДП	ДП	ДП	
Ожидаемое состояние доступности объекта и услуг после выполнения работ									
1 этап									
2 этап									
3 этап									

Указывается: ДП – доступно полностью ; ДУ-им – доступно условно с обеспечением индивидуальной мобильности, ДУ-пп – доступно условно с помощью персонала. ВНД – временно недоступно, (имеются существенные барьеры , на момент обследования не устранены, ДУ –дом –доступно с предоставлением услуг на дому, ДУ – дистан – доступно с предоставлением услуг дистанционно.

#### 4.6. Объект является приоритетным - Да

**4.7. Дата размещения( актуализации) информации на сайте и карте доступности**  
**<http://egorovoi.ru/> - 2016**

## 5. Управленческое решение (по обеспечению доступности объектов и услуг)

## 5.1 Работы по обеспечению доступности объекта и предоставляемых услуг

Этапы и виды работ по обеспечению доступности объекта и услуг	Возможный результат доступности	Ожидаемый результат доступности по категориям МГН							
		К	О-Н	О-В	С-П	С-ч	Г-П	Г-ч	У
1 этап. (неотложные мероприятия)									
1.1 Обеспечение доступа к месту (местам) предоставления услуги (услуг) на объекте путем оказания работниками организаций помощи с согласованием с ООИ	ДУ-пп	+	+	+	+	+	+	+	+
1.2 Организация предоставления услуг инвалидам на месте жительства (на дому)	ДУ-дом								
1.3 Организация предоставления услуг инвалидам в дистанционном формате	ДУ-дистант								
Срок завершения 1 этапа, контроля его исполнения и актуализации информации на сайте организации и карте доступности 2018 года									
2этап(отложенные мероприятия)									
2.1 Создание условий индивидуальной мобильности для самостоятельного передвижения инвалидов по объекту, в т.ч. к местам предоставления услуг (по варианту «А» / «Б») с согласованием с ООИ; путем приобретения технических средств адаптации (и информации), проведения ремонтных работ	ДУ- им	+	+	+	+	+	+	+	+
2.2 Обеспечение доступности объекта путём выполнения ремонтных работ и приобретения технических средств адаптации (и информации) с соблюдением требований нормативно-технических документов в проектировании и строительстве									
2.2.1 По варианту «А»	ДП	+	+	+	+	+	+	+	+
2.2.2 по Варианту «Б»	ДЧ								
Срок завершения 2 этапа, контроля его исполнения и актуализации информации на сайте организации и карте доступности 2019-2020 года									
3. Этап 3 (итоговые мероприятия)									
3.1 По варианту «А»	ДП								
3.2 По варианту «Б»	ДЧ								
Срок завершения 3 этапа, контроля его исполнения и актуализации информации на сайте организации и карте доступности 2021 -2023 года									



**5.2. Для принятия решения о выполнении работ на объекте требуется:**

- согласование работ с надзорными органами (в сфере проектирования, строительства) – нет
- техническая экспертиза – нет
- разработка проектно-сметной документации – нет

**5.3. Работы, требующие обязательного согласования с полномочным представителем общественного объединения инвалидов**

- Не согласованы . Необходимо согласовать до «30»ноября 2018г

**6. Особые отметки**

Информация о доступности объекта и предоставляемых услуг размещена на:


- Сайте организации <http://egorovoi.ru/>
- Карте доступности <http://egorovoi.ru/>

ПРИЛОЖЕНИЯ к паспорту доступности объекта и услуг:

1. Результаты обследования на предмет доступности объекта и услуг от 17.06.2018
2. План мероприятий по этапному повышению уровня доступности для инвалидов объекта и предоставляемых услуг от 31 августа 2016 года.
3. Маршрут (схема) движения инвалидов и других МГН на объекте – представлена на сайте <http://egorovoi.ru/>.
4. Фотографии (структурно- функциональных зон и элементов объекта) – представлены на сайте <http://egorovoi.ru/>
5. Материалы уполномоченных организаций по осуществлению контроля и надзора состоянии - отсутствуют
6. Материалы (заключения) иных организаций по вопросам доступности объекта и услуг - отсутствуют

**Комиссия, проводившая обследования и составление Паспорта доступности**


Председатель  
Зам. директор по технической части  
МАУДО СДЮШОР  
им. Л.Егоровой



О.Ю. Абрамов

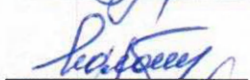
**Члены комиссии**

Зам. директора по АХЧ




А.С. Брежнева

Зам. директора по УВР



Ю.В. Колотилина

Зав. мск «Олимпия»



А.А. Кондинский